

ООО «ЭнергоСтройПроект»

Челябинская область, г. Чебаркуль,
ул. Ленина, д. 39А, телефон: 89507289433

ЧЕЛЯБИНСКАЯ ОБЛАСТЬ

г. ЧЕБАРКУЛЬ

Заказчик:

**Мухачев Михаил Александрович
Муругин Вадим Валерьевич**

**Корректировка проекта межевания территории в районе
водозабора и фанерно-плитного комбината в г. Чебаркуль,
Челябинской области**

57.57.18 – ПМТ

Пояснительная записка

Директор

Пайков А.Ю.

Гл. инженер проекта

Фахритдинова Г.М.

г. Чебаркуль

2018 г

СОСТАВ КОРРЕКТИРОВКИ ПРОЕКТА:

№ п/п	Наименование раздела	Стр.
	Текстовая часть	
1	Введение	3
2	Каталог координат поворотных точек красных линий	3-17
	Графическая часть	18
	План красных линий М 1:1000	Лист 1-2
	Разбивочный чертеж красных линий М 1:1000	Лист 3-4
	План границ формируемых земельных участков М 1:1000	Лист 5-6
	Приложения	19
	Копия постановления администрации Чебаркульского городского округа от 12.11.2018 г. № 740 «О разрешении на корректировку проекта межевания в районе водозабора и фанерно-плитного комбината в городе Чебаркуль Челябинской области»; Копия постановления администрации Чебаркульского городского округа от 23.11.2018 г. № 790 «О разрешении на корректировку проекта межевания в районе водозабора и фанерно-плитного комбината в городе Чебаркуль Челябинской области»	

1. Введение

Корректировка проекта межевания выполнена на основании постановлений администрации Чебаркульского городского округа № 740 от 12.11.2018 г., № 790 от 23.11.2018 г.

Коорректировка проекта межевания предусматривается в районе водозабора и фанерно – плитного комбината в городе Чебаркуль в отношении земельных участков, расположенных по адресам:

- г. Чебаркуль, ул. 1 Мая, от участка №31 до участка №39;
- г. Чебаркуль, ул. Попова, 4.

2. Каталог координат поворотных точек границ формируемых земельных участков и красных линий

Каталог координат поворотных точек границ формируемых земельных участков и красных линий представлен в виде частей участков запроектированных до корректировки и после неё.

Земельный участок территории общего пользования в границах территории ограниченной улицами 1 Мая, Советская, Северная, Октябрьская, Попова, Кошевого, Заря, Красноармейская, пер. Торговый, Лесная. Категория земель земельного участка расположенного в границах проекта межевания территории - земли населенных пунктов:

Часть участка 74:38:000000:3У1 (до корректировки)

Номер точки	Координаты		Форма	От т. - до т.	Длина, м
	Х	У			
1	2	3	4	5	6
179	586369,47	2255969,77	Прямая линия	179-180	151,84
180	586366,28	2256121,58	Прямая линия	180 - 181	29,21
500	586366,44	2255819,39	Прямая линия	500-501	14,40
501	586366,11	2255833,79	Прямая линия	501-502	13,65
502	586366,36	2255847,44	Прямая линия	502-503	13,54
503	586366,00	2255860,38	Прямая линия	503-504	12,91
504	586365,83	2255873,89	Прямая линия	504-505	12,91
505	586365,67	2255886,85	Прямая линия	506-506	17,13
506	586365,91	2255903,98	Прямая линия	506-507	14,63
507	586365,98	2255918,61	Прямая линия	507-508	15,40
508	586365,25	2255933,99	Прямая линия	508-509	11,26
510	586353,41	2255936,44	Прямая линия	510-511	2,48
511	586350,93	2255936,44	Прямая линия	511-512	26,27
512	586350,77	2255910,17	Прямая линия	512-513	22,19
513	586351,20	2255887,98	Прямая линия	513-514	23,85
514	586350,41	2255864,14	Прямая линия	514-515	32,11
515	586349,97	2255832,03	Прямая линия	515-516	22,23
516	586331,14	2255820,21	Прямая линия	516-517	3,53
517	586330,65	2255823,71	Прямая линия	517-518	33,62

518	586297,86	2255816,27	Прямая линия	518-519	2,97
548	586299,78	2256045,24	Прямая линия	548-549	21,42
549	586319,42	2256036,69	Прямая линия	549-550	34,24
550	586350,80	2256022,98	Прямая линия	550-551	4,67
551	586350,79	2256018,31	Прямая линия	551-552	1,59
552	586352,28	2256017,75	Прямая линия	552-553	31,21
553	586353,43	2255986,56	Прямая линия	553-554	19,46
554	586354,09	2255967,11	Прямая линия	554-555	30,67
557	586365,08	2255959,04	Прямая линия	557-558	16,03
138	586438,21	2256311,82	Прямая линия	138-139	23,21
139	586461,22	2256308,79	Прямая линия	139-140	34,98
140	586495,34	2256301,09	Прямая линия	140-141	10,33
142	586513,96	2256311,41	Прямая линия	142-143	31,82
143	586483,56	2256320,80	Прямая линия	143-144	31,95
144	586452,46	2256328,13	Прямая линия	144-145	19,64
145	586433,09	2256331,39	Прямая линия	145-146	10,39
187	586508,00	2256293,58	Прямая линия	187-188	21,18
188	586525,07	2256281,04	Прямая линия	188-189	9,54
189	586533,92	2256277,49	Прямая линия	189-190	41,50
190	586556,35	2256242,57	Прямая линия	190-191	5,00

Часть участка 74:38:0000000:3У1 (после корректировки)

Номер точки	Координаты		Форма	От т. - до т.	Длина, м
	X	Y			
1	2	3	4	5	6
179	586369,47	2255969,77	Прямая линия	179-180	151,84
180	586366,28	2256121,58	Прямая линия	180 - 181	29,21
500	586366,44	2255819,39	Прямая линия	500-501	14,40
501	586366,11	2255833,79	Прямая линия	501-502	13,65
502	586366,36	2255847,44	Прямая линия	502-503	13,54
503	586366,00	2255860,38	Прямая линия	503-504	12,91
504	586365,83	2255873,89	Прямая линия	504-505	12,91
505	586365,67	2255886,85	Прямая линия	506-506	17,13
506	586365,91	2255903,98	Прямая линия	506-507	14,63
507	586365,98	2255918,61	Прямая линия	507-508	15,40
508	586365,25	2255933,99	Прямая линия	508-509	11,26
509	586354,44	2255936,39	Прямая линия	509-510	7,33
510	586354,37	2255929,06	Прямая линия	510-511	5,87
511	586354,25	2255923,19	Прямая линия	511-512	12,36
512	5863354,07	2255910,83	Прямая линия	512-513	19,49
513	586354,22	2255891,34	Прямая линия	513-514	41,87
514	586354,62	2255849,47	Прямая линия	514-515	13,30
515	586354,87	225536,17	Прямая линия	515-516	3,00
516	586353,44	2255833,53	Прямая линия	516-517	14,37
517	586441,25	2255825,92	Прямая	517-518	1,45

			линия		
518	586340,14	2255824,99	Прямая линия	518-519	1,77
519	586340,68	2255823,30	Прямая линия	519-520	2,54
520	586338,36	2255822,27	Прямая линия	520-521	7,51
521	586331,14	2255820,21	Прямая линия	521-522	3,53
522	586330,65	2255823,71	Прямая линия	522-523	33,62
523	586297,86	2255816,27	Прямая линия	523-523	2,97
553	586299,78	2256045,24	Прямая линия	553-554	21,42
554	586319,42	2256036,69	Прямая линия	554-555	34,24
555	586350,80	2256022,98	Прямая линия	555-556	4,67
556	586350,79	2256018,31	Прямая линия	556-557	1,59
558	586352,28	2256017,75	Прямая линия	558-559	19,46
559	586353,03	2256013,69	Прямая линия	559-560	0,00
560	586354,37	2255967,83	Прямая линия	560-561	16,51
563	586365,08	2255959,04	Прямая линия	557-558	16,03
138	586438,21	2256311,82	Прямая линия	138-139	23,21
139	586461,22	2256308,79	Прямая линия	139-140	34,98
140	586495,61	2256301,79	Прямая линия	140-141	8,92
142	586513,96	2256311,41	Прямая линия	142-143	31,82
143	586483,56	2256320,80	Прямая линия	143-144	31,95
144	586452,46	2256328,13	Прямая	144-145	19,64

			линия		
145	586433,09	2256331,39	Прямая линия	145-146	10,39
187	586517,02	2256288,57	Прямая линия	187-188	11,39
188	586525,85	2256281,37	Прямая линия	188-189	8,95
189	586533,92	2256277,49	Прямая линия	189-190	41,50
190	586556,35	2256242,57	Прямая линия	190-191	5,00

Площадь территории общего пользования в границах разработки проекта после корректировки составляет 150458 га.

В связи с отсутствием проекта планировки территории в границах рассматриваемого элемента планировочной структуры - квартала проектом межевания территории было предусмотрено установление красных линий.

Контур №17 (в кадастровых кварталах 74:38:0117010) до коорректировки

Номер точки	Координаты		Форма	От т. - до т.	Длина, м
	Х	У			
1	2	3	4	5	6
1	586351,20	2255887,98	прямая линия	1 - 2	22,19
2	586350,77	2255910,17	прямая линия	2 - 3	26,27
3	586350,93	2255936,44	прямая линия	3 - 4	2,48
4	586353,41	2255936,44	прямая линия	4 - 5	0,85
5	586354,26	2255936,44	прямая линия	5 - 6	30,67
6	586354,09	2255967,11	прямая линия	6 - 7	19,46
7	586353,43	255986,56	прямая линия	7 - 8	31,21
8	586352,28	2256017,75	прямая линия	8 - 9	1,59
9	586350,79	2256018,31	прямая линия	9 - 10	4,67
10	586350,80	2256022,98	прямая линия	10-11	34,24

11	586319,42	2256036,69	прямая линия	11-12	21,42
12	586299,78	2256045,24	прямая линия	12-13	10,06
13	586294,27	2256036,82	прямая линия	13-14	9,92
14	586288,84	2256028,52	прямая линия	14-15	3,22
15	586291,62	2256026,90	прямая линия	15-16	2,99
16	586290,20	2256024,27	прямая линия	16-17	3,59
17	586287,03	2256025,96	прямая линия	17-18	23,00
18	586274,60	2256006,61	прямая линия	18-19	10,59
19	586268,93	2255997,67	прямая линия	19-20	4,45
20	586269,14	2255993,22	прямая линия	20-21	3,98
21	586265,19	2255992,70	прямая линия	21-22	2,54
22	586264,66	2255990,22	прямая линия	22-23	1,80
23	586264,92	2255988,44	прямая линия	23-24	12,12
24	586267,20	2255976,54	прямая линия	24-25	0,69
25	586266,52	2255976,44	прямая линия	25-26	5,61
26	586267,16	2255970,87	прямая линия	26-27	4,16
27	586263,02	2255970,47	прямая линия	27-28	7,03
28	586263,97	2255963,50	прямая линия	28-29	26,01
29	586265,57	2255937,54	прямая линия	29-30	7,19
30	586265,74	2255930,35	прямая линия	30-31	16,02
31	586268,34	2255914,54	прямая линия	31-32	36,62
32	586274,82	2255878,50	прямая линия	32-33	12,46
33	586277,91	2255866,43	прямая	33-34	0,25

			линия		
34	586278,15	2255866,50	прямая линия	34-35	10,07
35	586280,39	2255856,68	прямая линия	35-36	0,41
36	586279,99	2255856,57	прямая линия	36-37	5,08
37	586281,48	2255851,71	прямая линия	37-38	29,92
38	586287,39	2255822,38	прямая линия	38-39	4,67
39	586290,00	2255818,51	прямая линия	39-40	2,53
40	586292,19	2255817,25	прямая линия	40-41	2,83
41	586294,90	2255816,45	прямая линия	41-42	2,97
42	586297,86	2255816,27	прямая линия	42-43	33,62
43	586330,65	2255823,71	прямая линия	43-44	3,53
44	586331,14	2255820,21	прямая линия	44-45	22,23
45	586349,97	2255832,03	прямая линия	45-46	32,11
46	586350,41	2255864,14	прямая линия	46-1	23,85

**Контур №17 (в кадастровых кварталах 74:38:0117010) после
корректировки**

Номер точки	Координаты		Форма	От т. - до т.	Длина, м
	Х	У			
1	2	3	4	5	6
1	586354,22	2255891,34	прямая линия	1 - 2	19,49
2	586354,07	2255910,83	прямая линия	2 - 3	12,36
3	586354,25	2255923,19	прямая линия	3 - 4	5,87
4	586354,37	2255929,06	прямая линия	4 - 5	7,50
5	586354,51	2255936,56	прямая линия	5 - 6	14,76
6	586354,54	2255951,32	прямая линия	6 - 7	15,91

7	586354,34	2255967,23	прямая линия	7 - 8	19,47
8	586353,67	2255986,69	прямая линия	8 - 9	27,01
9	586353,03	2256013,69	прямая линия	9 - 10	4,22
10	586352,53	2256017,88	прямая линия	10-11	1,79
11	586350,79	2256018,31	прямая линия	11-12	4,67
12	586350,80	2256022,98	прямая линия	12-13	34,24
13	586319,42	2256036,69	прямая линия	13-14	21,42
14	586299,78	2256045,24	прямая линия	14-15	10,06
15	586294,27	2256036,82	прямая линия	15-16	9,92
16	586288,84	2256028,52	прямая линия	16-17	3,22
17	586291,62	2256026,90	прямая линия	17-18	2,99
18	586290,20	2256024,27	прямая линия	18-19	3,59
19	586287,03	2256025,96	прямая линия	19-20	23,00
20	586274,60	2256006,61	прямая линия	20-21	10,59
21	586268,93	2255997,67	прямая линия	21-22	4,45
22	586269,14	2255993,22	прямая линия	22-23	3,98
23	586265,19	2255992,70	прямая линия	23-24	2,54
24	586264,66	2255990,22	прямая линия	24-25	1,80
25	586264,92	2255988,44	прямая линия	25-26	12,12
26	586267,20	2255976,54	прямая линия	26-27	0,69
27	586266,52	2255976,44	прямая линия	27-28	5,61
28	586267,16	2255970,87	прямая линия	28-29	4,16
29	586263,02	2255970,47	прямая	29-30	7,03

			линия		
30	586263,97	2255963,50	прямая линия	30-31	26,01
31	586265,57	2255937,54	прямая линия	31-32	7,19
32	586265,74	2255930,35	прямая линия	32-33	16,02
33	586268,34	2255914,54	прямая линия	33-34	36,62
34	586274,82	2255878,50	прямая линия	34-35	12,46
35	586277,91	2255866,43	прямая линия	35-36	0,25
36	586278,15	2255866,50	прямая линия	36-37	10,07
37	586280,39	2255856,68	прямая линия	37-38	0,41
38	586279,99	2255856,57	прямая линия	38-39	5,08
39	586281,48	2255851,71	прямая линия	39-40	29,92
40	586287,39	2255822,38	прямая линия	40-41	4,67
41	586290,00	2255818,51	прямая линия	41-42	2,53
42	586292,19	2255817,25	прямая линия	42-43	2,83
43	586294,90	2255816,45	прямая линия	43-44	2,97
44	586297,86	2255816,27	прямая линия	44-45	33,62
45	586330,65	2255823,71	прямая линия	45-46	3,53
46	586331,14	2255820,21	прямая линия	46-47	7,35
47	586338,18	2255822,31	прямая линия	47-48	2,69
48	586340,68	2255823,30	прямая линия	48-49	1,77
49	586340,14	2255824,99	прямая линия	49-50	1,45
50	586341,25	2255825,92	прямая линия	50-51	14,37
51	586353,44	2255833,53	прямая линия	51-52	2,94

52	586354,74	2255836,17	прямая линия	52-53	2,82
53	586354,61	2255838,99	прямая линия	53-54	10,48
54	586354,62	2255849,47	прямая линия	54-55	14,87
55	586354,24	2255864,34	прямая линия	55-1	27,00

Контур №19 (в кадастровом квартале 74:38:0118003) до коорректировки

Номер точки	Координаты		Форма	От т. - до т.	Длина, м
	Х	У			
1	2	3	4	5	6
1	586387,73	256318,50	прямая линия	1 - 2	57,32
2	586391,78	2256261,32	прямая линия	2 - 3	81,11
3	586398,00	2256180,45	прямая линия	3 - 4	8,44
4	586405,82	2256183,62	прямая линия	4 - 5	7,84
5	586413,02	2256186,72	прямая линия	5 - 6	7,34
6	586419,44	2256190,28	прямая линия	6 - 7	9,14
7	586427,49	2256194,61	прямая линия	7 - 8	10,57
8	586436,16	2256200,65	прямая линия	8 - 9	10,57
9	586444,83	2256206,69	прямая линия	9 - 10	32,82
10	586444,68	2256239,51	прямая линия	10-11	9,19
11	586453,87	2256239,77	прямая линия	11-12	6,69
12	586453,72	2256233,08	прямая линия	12-13	1,54
13	586452,18	2256233,12	прямая линия	13-14	7,34
14	586452,11	2256225,78	прямая линия	14-15	3,68
15	586452,05	2256222,10	прямая линия	15-16	4,13
16	586451,72	2256217,98	прямая линия	16-17	1,09

17	586450,63	2256217,96	прямая линия	17-18	8,20
18	586450,54	2256209,76	прямая линия	18-19	11,16
19	586461,69	2256209,25	прямая линия	19-20	0,86
20	586461,79	2256210,10	прямая линия	20-21	21,10
21	586482,82	2256208,42	прямая линия	21-22	0,81
22	586483,63	2256208,35	прямая линия	22-23	31,98
23	586515,58	2256209,75	прямая линия	23-24	7,91
24	586523,48	2256209,39	прямая линия	24-25	21,37
25	586543,16	2256217,71	прямая линия	25-26	11,94
26	586553,94	2256222,84	прямая линия	26-27	11,86
27	586556,62	2256234,39	прямая линия	27-28	0,54
28	586556,81	2256234,90	прямая линия	28-29	2,69
29	586556,64	2256237,58	прямая линия	29-30	5,00
30	586556,35	2256242,57	прямая линия	30-31	41,50
31	586533,92	2256277,49	прямая линия	31-32	9,54
32	586525,07	2256281,04	прямая линия	32-33	21,18
33	586508,00	2256293,58	прямая линия	33-34	4,40
34	586504,37	2256296,07	прямая линия	34-35	10,33
35	586495,34	2256301,09	прямая линия	35-36	34,98
36	586461,22	2256308,79	прямая линия	36-37	23,21
37	586438,21	2256311,82	прямая линия	37-38	19,56
38	586418,81	2256314,30	прямая линия	38-39	9,82
39	586409,08	2256315,62	прямая	39-40	2,56

			линия		
40	586408,71	2256313,09	прямая линия	40-41	2,54
41	586406,28	2256313,82	прямая линия	41-42	3,35
42	586402,93	2256313,84	прямая линия	42-43	1,72
43	586402,92	2256312,12	прямая линия	43-44	7,15
44	586395,78	2256312,44	прямая линия	44-45	5,00
45	586395,91	2256317,44	прямая линия	45-1	8,25

**Контур №19 (в кадастровых кварталах 74:38:0118003) после
коорректировки**

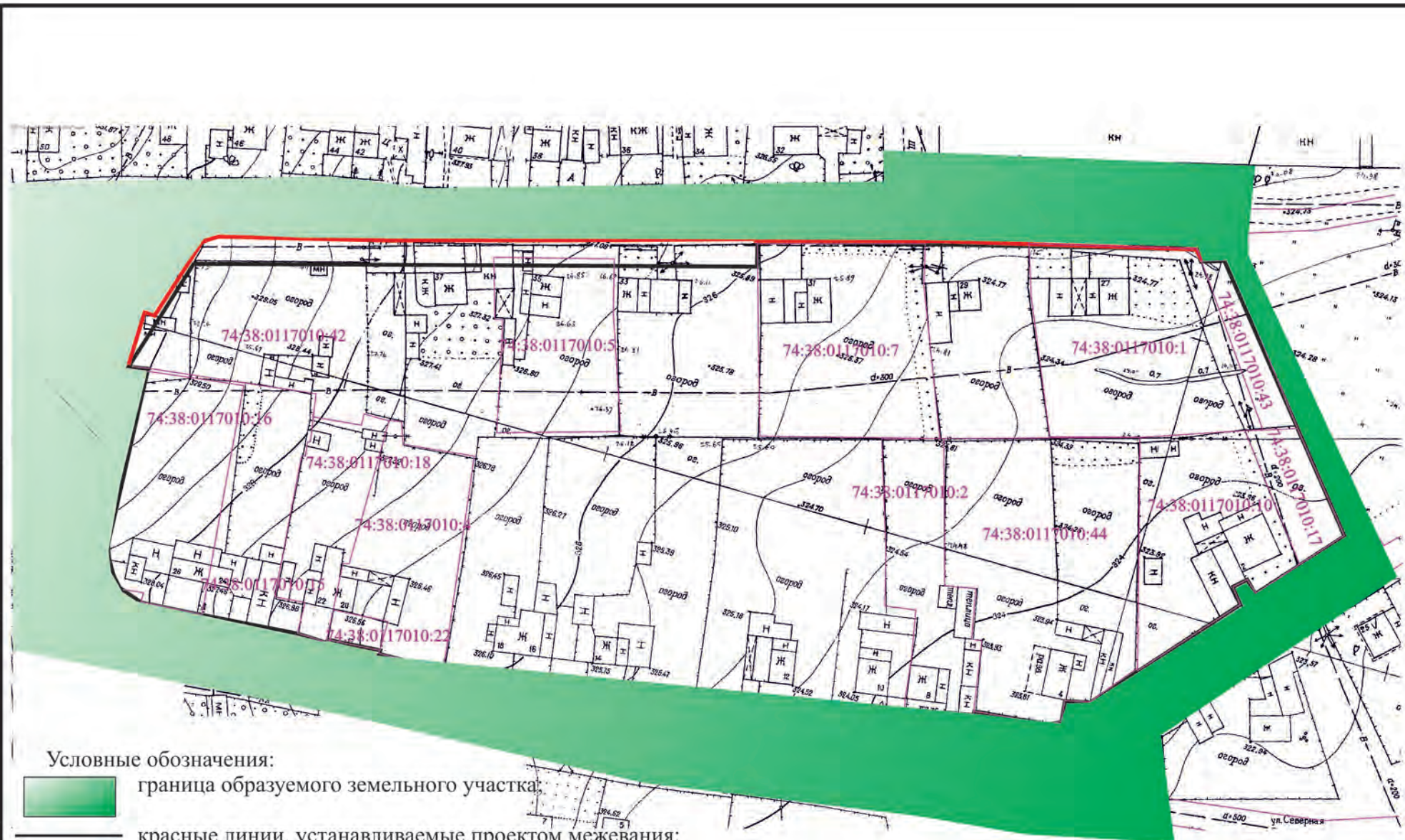
Номер точки	Координаты		Форма	От т. - до т.	Длина, м
	Х	У			
1	2	3	4	5	6
1	586387,73	256318,50	прямая линия	1 - 2	57,32
2	586391,78	2256261,32	прямая линия	2 - 3	81,11
3	586398,00	2256180,45	прямая линия	3 - 4	8,44
4	586405,82	2256183,62	прямая линия	4 - 5	7,84
5	586413,02	2256186,72	прямая линия	5 - 6	7,34
6	586419,44	2256190,28	прямая линия	6 - 7	9,14
7	586427,49	2256194,61	прямая линия	7 - 8	10,57
8	586436,16	2256200,65	прямая линия	8 - 9	10,57
9	586444,83	2256206,69	прямая линия	9 - 10	32,82
10	586444,68	2256239,51	прямая линия	10-11	9,19
11	586453,87	2256239,77	прямая линия	11-12	6,69
12	586453,72	2256233,08	прямая линия	12-13	1,54
13	586452,18	2256233,12	прямая	13-14	7,34

			линия		
14	586452,11	2256225,78	прямая линия	14-15	3,68
15	586452,05	2256222,10	прямая линия	15-16	4,13
16	586451,72	2256217,98	прямая линия	16-17	1,09
17	586450,63	2256217,96	прямая линия	17-18	8,20
18	586450,54	2256209,76	прямая линия	18-19	11,16
19	586461,69	2256209,25	прямая линия	19-20	0,86
20	586461,79	2256210,10	прямая линия	20-21	21,10
21	586482,82	2256208,42	прямая линия	21-22	0,81
22	586483,63	2256208,35	прямая линия	22-23	31,98
23	586515,58	2256209,75	прямая линия	23-24	7,91
24	586523,48	2256209,39	прямая линия	24-25	21,37
25	586543,16	2256217,71	прямая линия	25-26	11,94
26	586553,94	2256222,84	прямая линия	26-27	11,86
27	586556,62	2256234,39	прямая линия	27-28	0,54
28	586556,81	2256234,90	прямая линия	28-29	2,69
29	586556,64	2256237,58	прямая линия	29-30	5,00
30	586556,35	2256242,57	прямая линия	30-31	41,50
31	586533,92	2256277,49	прямая линия	31-32	9,54
32	586526,15	2256281,19	прямая линия	32-33	11,74
33	586517,02	2256288,57	прямая линия	33-34	16,28
34	586503,53	2256297,68	прямая линия	34-35	8,92
35	586495,61	2256301,79	прямая линия	35-36	35,10






36	586461,22	2256308,79	прямая линия	36-37	23,21
37	586438,21	2256311,82	прямая линия	37-38	19,56
38	586418,81	2256314,30	прямая линия	38-39	9,82
39	586409,08	2256315,62	прямая линия	39-40	2,56
40	586408,71	2256313,09	прямая линия	40-41	2,54
41	586406,28	2256313,82	прямая линия	41-42	3,35
42	586402,93	2256313,84	прямая линия	42-43	1,72
43	586402,92	2256312,12	прямая линия	43-44	7,15
44	586395,78	2256312,44	прямая линия	44-45	5,00
45	586395,91	2256317,44	прямая линия	45-1	8,25

Корректировка проекта межевания в части переноса красной линии земельного участка, расположенного по адресу: г. Чебаркуль, ул. Попова, 4, выполнена по картографическому материалу в соответствии с п. 10, с. 22, Федерального закона 218-ФЗ, а именно: при уточнении границ земельного участка их местоположение определяется исходя из сведений, содержащихся в документе, подтверждающем право на земельный участок, или при отсутствии такого документа исходя из сведений, содержащихся в документах, определявших местоположение границ земельного участка при его образовании.

ГРАФИЧЕСКАЯ ЧАСТЬ



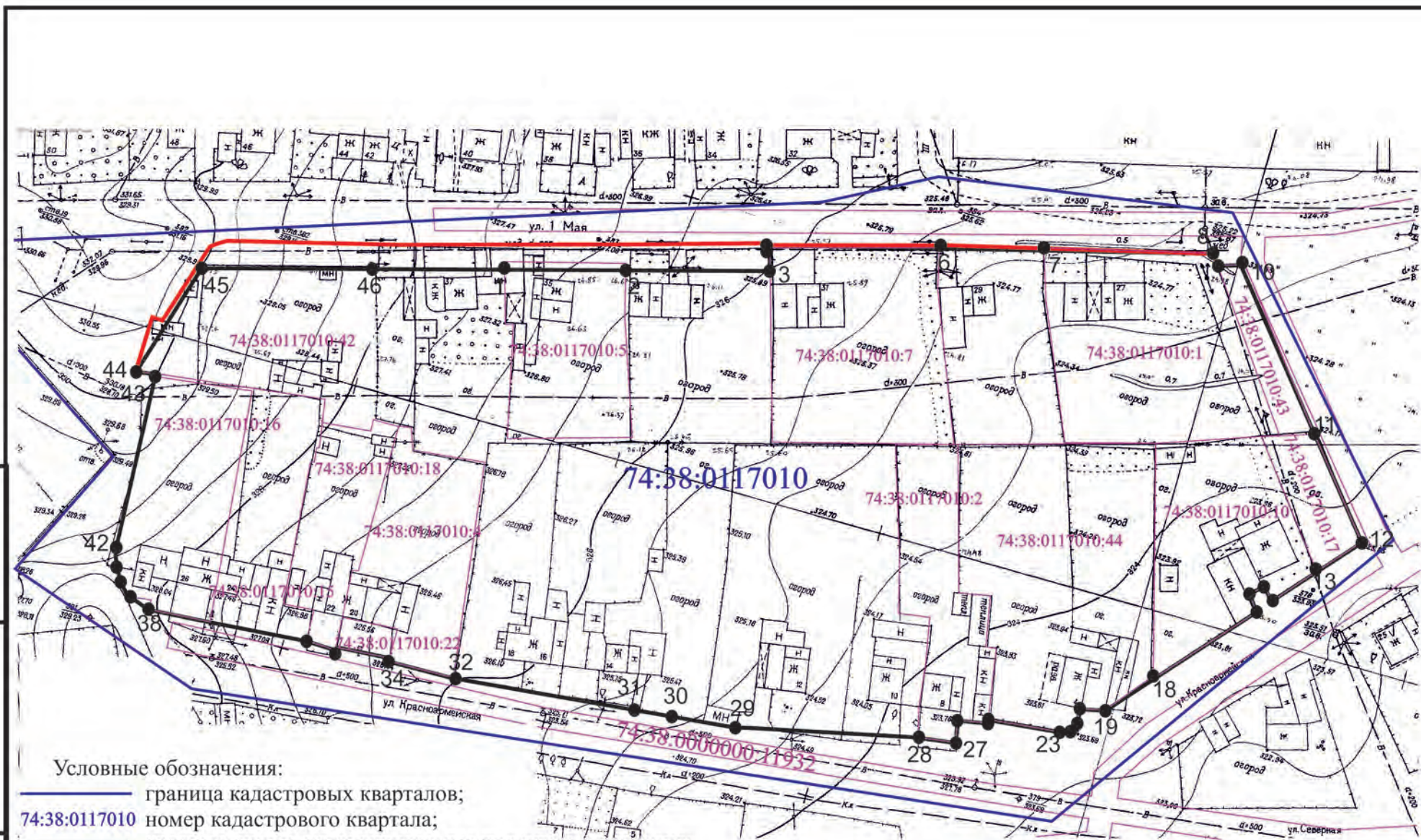
Условные обозначения:

-  граница образуемого земельного участка;
-  красные линии, устанавливаемые проектом межевания;
-  корректируемые красные линии;
-  граница участков по сведениям ЕГРН;
-  74:38:0117010:7 кадастровый номер по сведениям ЕГРН;

Взм. инв. №
Подпись и дата
Инв. № подл.

Изм.	Лист	№ докум.	Подпись	Дата

57.57.18-ПМТ



Условные обозначения:

- граница кадастровых кварталов;
- 74:38:0117010 номер кадастрового квартала;
- красные линии, устанавливаемые проектом межевания;
- корректируемые красные линии;
- граница участков по сведениям ЕГРН;
- 74:38:0117010:7 кадастровый номер по сведениям ЕГРН;
- поворотные точки устанавливаемых красных линий

1

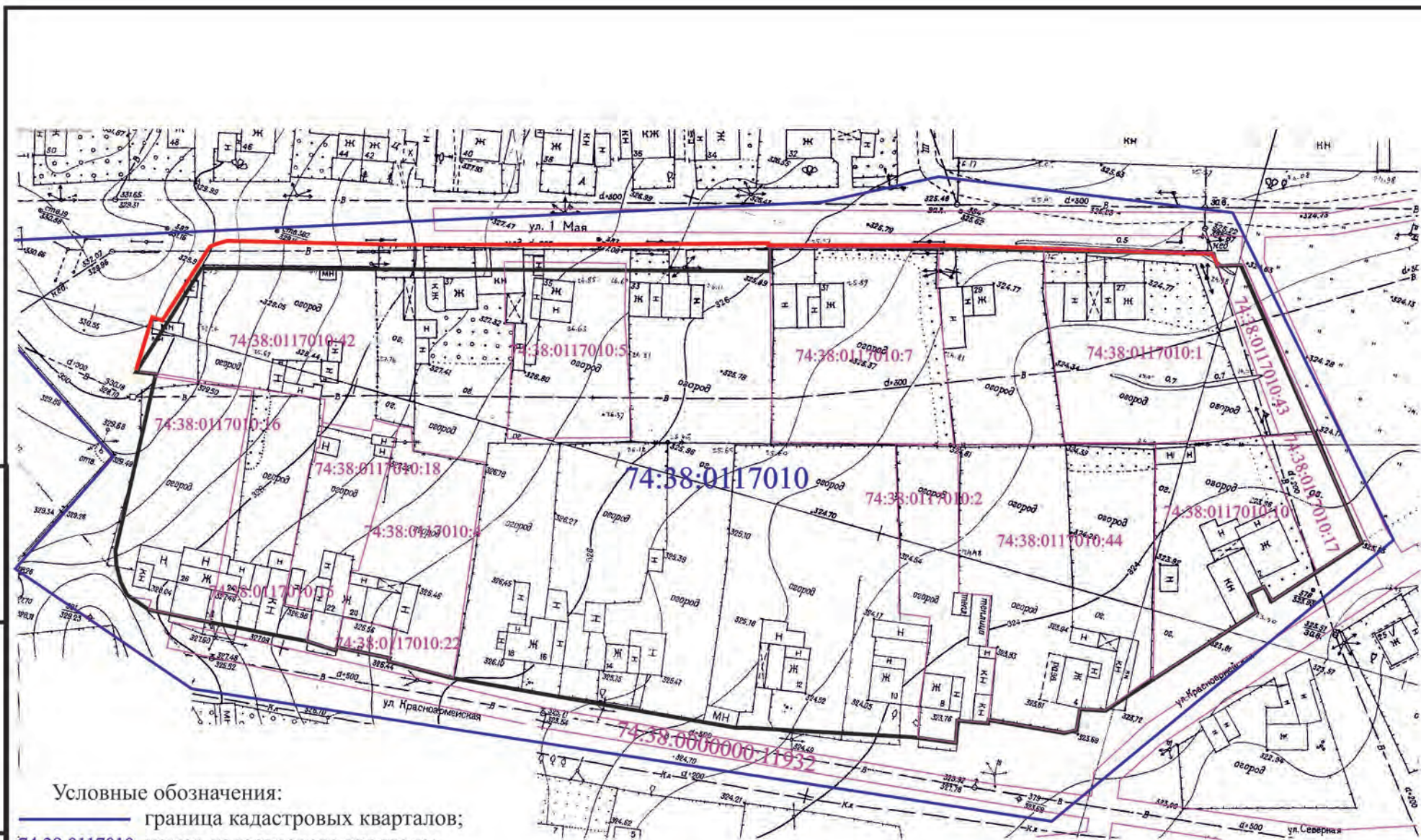
Изм.	Лист	№ докум.	Подпись	Дата

57.57.18-ПМТ

Взм. инв. №

Подпись и дата

Инв. № подл.



Условные обозначения:

- граница кадастровых кварталов;
- 74:38:0117010** номер кадастрового квартала;
- красные линии, устанавливаемые проектом межевания;
- корректируемые красные линии;
- граница участков по сведениям ЕГРН;
- 74:38:0117010:7** кадастровый номер по сведениям ЕГРН

Изм.	Лист	№ докум.	Подпись	Дата

57.57.18-ПМТ

Взм. инв. №





Подпись и дата

Инв. № подл.

Территория
Челябинской г.к.



Условные обозначения:

-  граница образуемого земельного участка;
-  красные линии, устанавливаемые проектом межевания;
-  корректируемые красные линии;
-  граница участков по сведениям ЕГРН;
- 74:38:0118003:6** кадастровый номер по сведениям ЕГРН;

Взам. инв. №

Подпись и дата

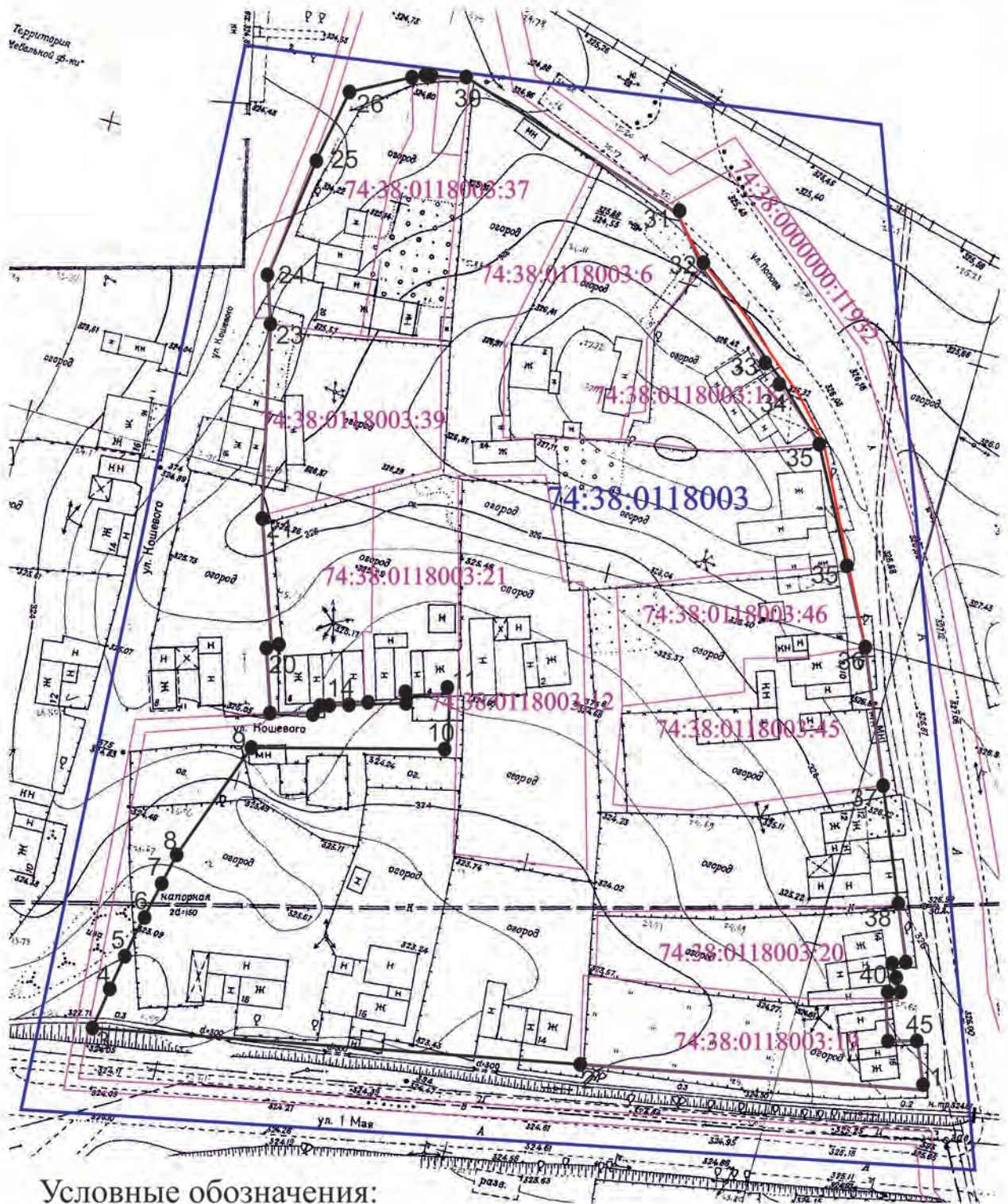
Инв. № подл.

Изм.	Лист	№ докум	Подпись	Дата








57.57.18-ПМТ

Лист
6

Территория
Мещинской г.п.к.



Условные обозначения:

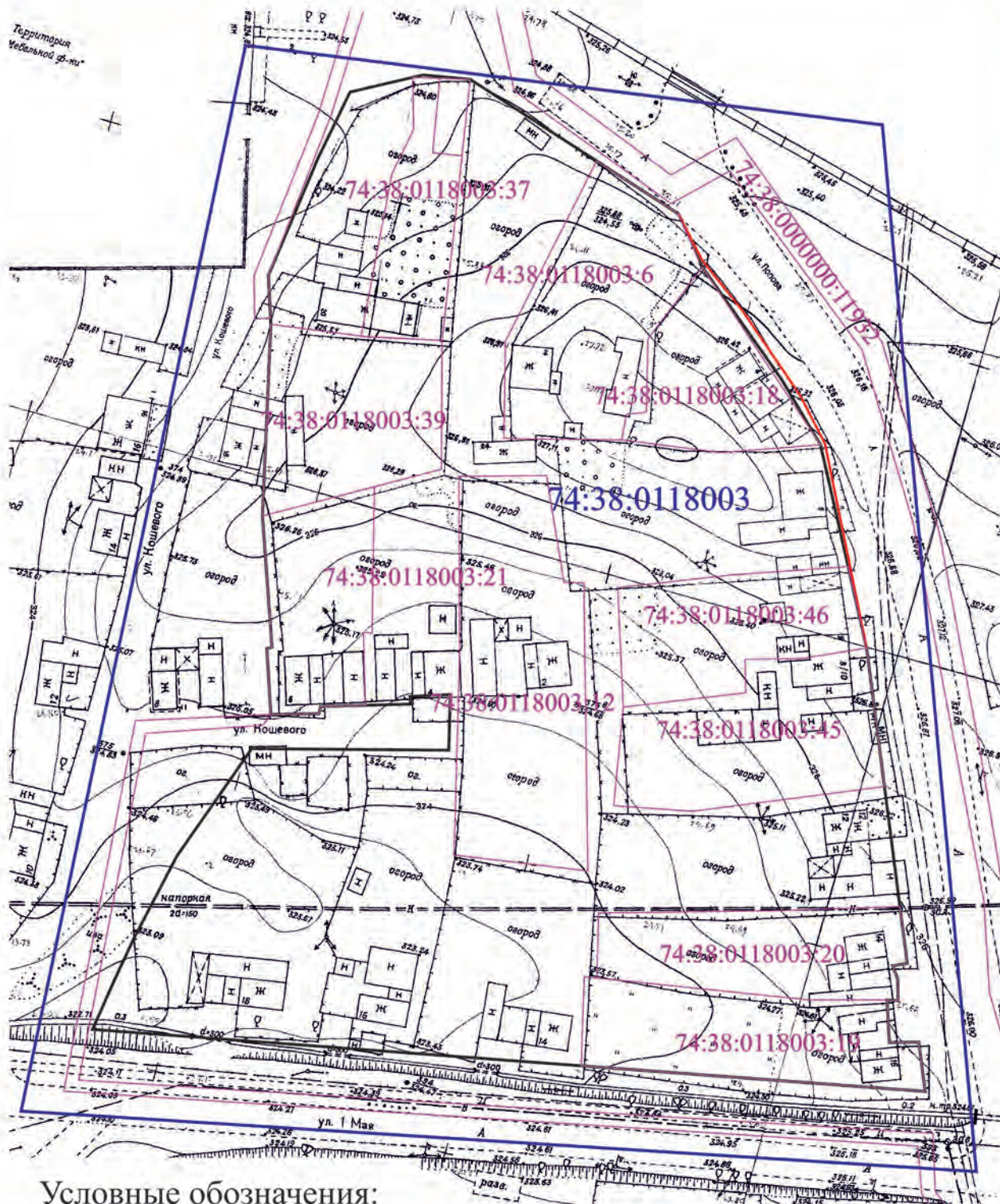
-  граница кадастровых кварталов;
-  74:38:0118003 номер кадастрового квартала;
-  красные линии, устанавливаемые проектом межевания;
-  корректируемые красные линии;
-  граница участков по сведениям ЕГРН;
-  74:38:0118003:6 кадастровый номер по сведениям ЕГРН;
-  1 поворотные точки устанавливаемых красных линий

Взам. инв. №







Подпись и дата

Инв. № подл.

Территория
Мещинской г.п.к.



Условные обозначения:

-  граница кадастровых кварталов;
-  74:38:0118003 номер кадастрового квартала;
-  красные линии, устанавливаемые проектом межевания;
-  корректируемые красные линии;
-  граница участков по сведениям ЕГРН;
-  74:38:0118003:6 кадастровый номер по сведениям ЕГРН

Взам. инв. №

Подпись и дата

Инв. № подл.

ПРИЛОЖЕНИЯ



АДМИНИСТРАЦИЯ
ЧЕБАРКУЛЬСКОГО ГОРОДСКОГО ОКРУГА
Челябинской области
ПОСТАНОВЛЕНИЕ

"12" 11 2018 г. № 440
г. Чебаркуль

О разрешении на корректировку проекта межевания территории в районе водозабора и фанерно – плитного комбината в городе Чебаркуль Челябинской области

В соответствии со статьями 2, 42, 43, 45, 46 Градостроительного кодекса Российской Федерации, статьей 13 Правил землепользования и застройки Чебаркульского городского округа, утвержденных решением Собрания депутатов Чебаркульского городского округа от 22.12.2016 г. № 245, рассмотрев обращение Муругина Вадима Валерьевича о выдаче разрешения на корректировку проекта межевания территории в районе водозабора и фанерно – плитного комбината в городе Чебаркуль Челябинской области, утвержденного постановлением администрации Чебаркульского городского округа № 199 от 27.03.2018 года, учитывая решение комиссии по рассмотрению обращений жителей Чебаркульского городского округа при установлении границ земельных участков, граничащих с землями общего пользования Чебаркульского городского округа (протокол № 15 от 03.10.2018 года), руководствуясь статьями 36, 37 Устава муниципального образования «Чебаркульский городской округ»,

ПОСТАНОВЛЯЮ:

1. Разрешить Муругину Вадиму Валерьевичу за счет собственных средств выполнить корректировку проекта межевания территории в районе водозабора и фанерно – плитного комбината в городе Чебаркуль Челябинской области, утвержденного постановлением администрации Чебаркульского городского округа от 27.03.2018 года № 199.

2. Комитету архитектуры и градостроительства (Шацкий С.В.) после представления материалов (проекта межевания) в администрацию Чебаркульского городского округа обеспечить проведение публичных слушаний по проекту межевания территории в районе водозабора и фанерно – плитного комбината в городе Чебаркуль Челябинской области.

3. Отделу ИКТ (Епифанов А.А.) опубликовать настоящее постановление в установленном порядке.

4. Контроль исполнения настоящего постановления возложить на исполняющего обязанности заместителя главы Чебаркульского городского округа по городскому хозяйству (Заневский Ю.С.).

Глава
Чебаркульского городского округа



С.А. Ковригин



**АДМИНИСТРАЦИЯ
ЧЕБАРКУЛЬСКОГО ГОРОДСКОГО ОКРУГА**
Челябинской области
ПОСТАНОВЛЕНИЕ

" 23 " 11 2018 г. № 190
г. Чебаркуль

О разрешении на корректировку проекта межевания территории в районе водозабора и фанерно – плитного комбината в городе Чебаркуль Челябинской области

В соответствии со статьями 2, 42, 43, 45, 46 Градостроительного кодекса Российской Федерации, статьей 13 Правил землепользования и застройки Чебаркульского городского округа, утвержденных решением Собрания депутатов Чебаркульского городского округа от 22.12.2016 года № 245, рассмотрев обращение Мухачева Михаила Александровича о выдаче разрешения на корректировку проекта межевания территории в районе водозабора и фанерно – плитного комбината в городе Чебаркуль Челябинской области, утвержденного постановлением администрации Чебаркульского городского округа от 27.03.2018 года № 199, учитывая решение комиссии по рассмотрению обращений жителей Чебаркульского городского округа при установлении границ земельных участков, граничащих с землями общего пользования Чебаркульского городского округа (протокол от 12.09.2018 года № 14), руководствуясь статьями 36, 37 Устава муниципального образования «Чебаркульский городской округ»,

ПОСТАНОВЛЯЮ:

1. Разрешить Мухачеву Михаилу Александровичу за счет собственных средств выполнить корректировку проекта межевания территории в районе водозабора и фанерно – плитного комбината в городе Чебаркуль Челябинской области, утвержденного постановлением администрации Чебаркульского городского округа от 27.03.2018 года № 199.

2. Комитету архитектуры и градостроительства (Шацкий С.В.) после представления материалов (проекта межевания) в администрацию Чебаркульского городского округа обеспечить проведение публичных слушаний по проекту межевания территории в районе водозабора и фанерно – плитного комбината в городе Чебаркуль Челябинской области.

3. Отделу ИКТ (Епифанов А.А.) опубликовать настоящее постановление в установленном порядке.

4. Контроль исполнения настоящего постановления возложить на исполняющего обязанности заместителя главы Чебаркульского городского округа по городскому хозяйству (Заневский Ю.С.).

Глава
Чебаркульского городского округа



С.А. Ковригин